# 平成28年4月熊本地震被災状況視察

熊本城

益城町

南阿蘇立野

南阿蘇

東日本大震災復興
特別委員会
平成29年4月14日
足立　敏之
自由民主党･こころ
足立敏之事務所撮影

# 仙台湾南部海岸（山元工区）

## 被災直後

平成23年　3月29日撮影

## 復　旧　後

平成29年　3月　1日撮影

東日本大震災復興
特別委員会
平成29年4月14日
足立　敏之
自由民主党・こころ
国土交通省提供

# 津波防潮堤整備状況（岩手県陸前高田市）

東日本大震災復興
特別委員会
平成29年4月14日
足立　敏之
自由民主党・こころ
岩手県提供

# 気仙沼大島大橋

2018年度の完成を目指す

曳航中の中央径間

東日本大震災復興
特別委員会
平成29年4月14日
足立　敏之
自由民主党･こころ
気仙沼市役所提供

# 中間貯蔵施設に係る用地取得の推移

## 契約件数（平成27年3月～平成29年3月）

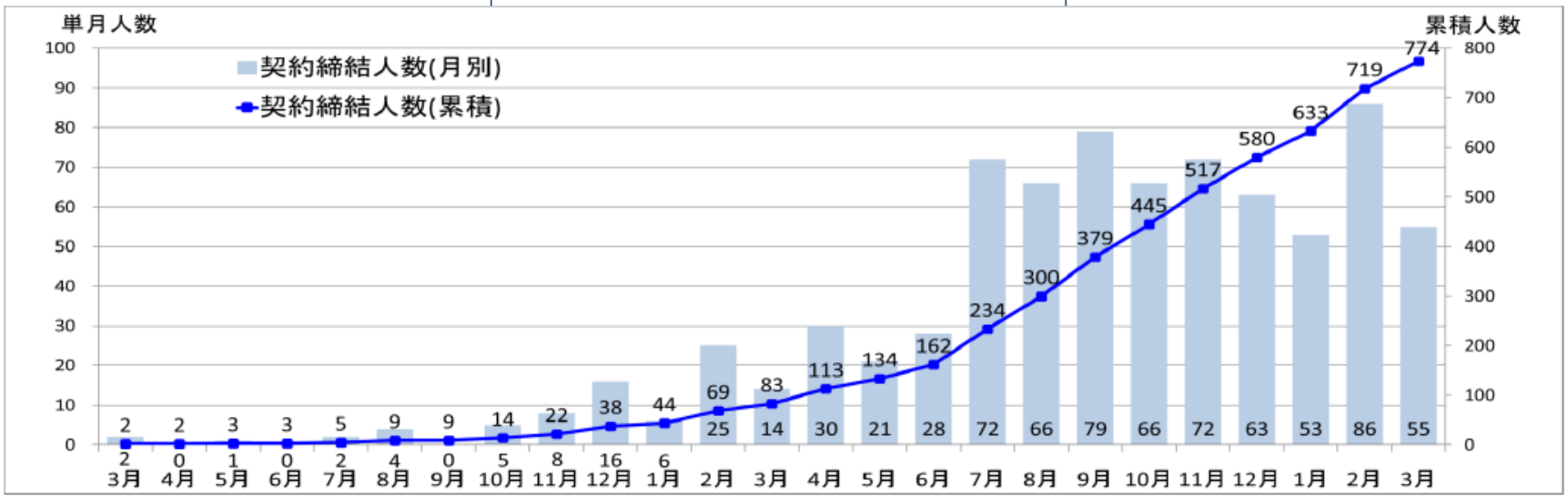


## 契約面積（平成27年3月～平成29年3月）

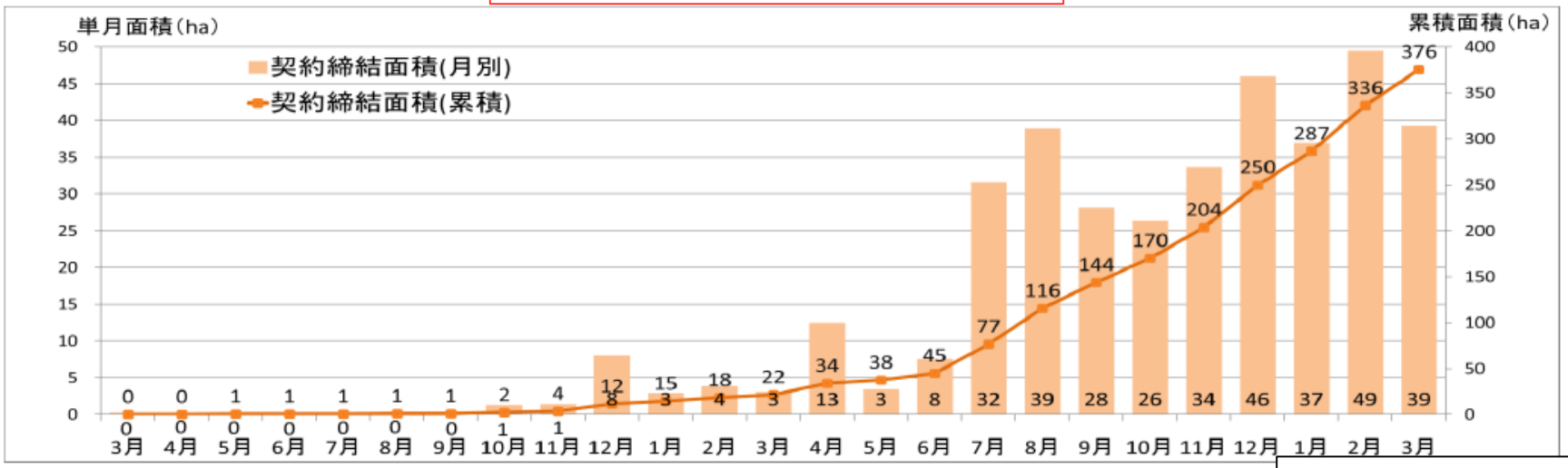


東日本大震災復興特別委員会
平成29年4月14日
足立　敏之
自由民主党･こころ
環境省提供

# 中間貯蔵施設用地の状況について

平成29年3月末時点

| 全体面積<br>約1，600ha | 項　目 | 全体面積内訳 | 全体面積に対する割合 | 登記記録人数<br>(2,360人)内訳 |
|---|---|---|---|---|
| 民有地<br>約1，270ha<br>（約79%） | 地権者連絡先把握済み | 約1，200ha | 約75%<br>民有地と公有地の合計では全体の約96%となっている。 | 約1，740人 |
| | 調査確認承諾済み | 約1，130ha | 約71% | 約1，500人 |
| | 物件調査済み | 約1，090ha | 約68% | 約1，470人 |
| | 契約済み | 約376ha | 約23．5% | 774人<br>（約32．8%）※1<br>（約44．5%）※2 |
| 公有地等<br>約330ha<br>（約21%） | 町有地 | 約165ha | 約10．3% | |
| | 国有地/県有地/無地番地の土地 | 約165ha | 約10．3% | |

※1 登記記録人数の2,360人に対する割合。

※2 連絡先把握済みの1,740人に対する割合。

東日本大震災復興特別委員会
平成29年4月14日
足立　敏之
自由民主党･こころ
環境省提供

# 凍土壁全体の凍結状況（４月５日現在）

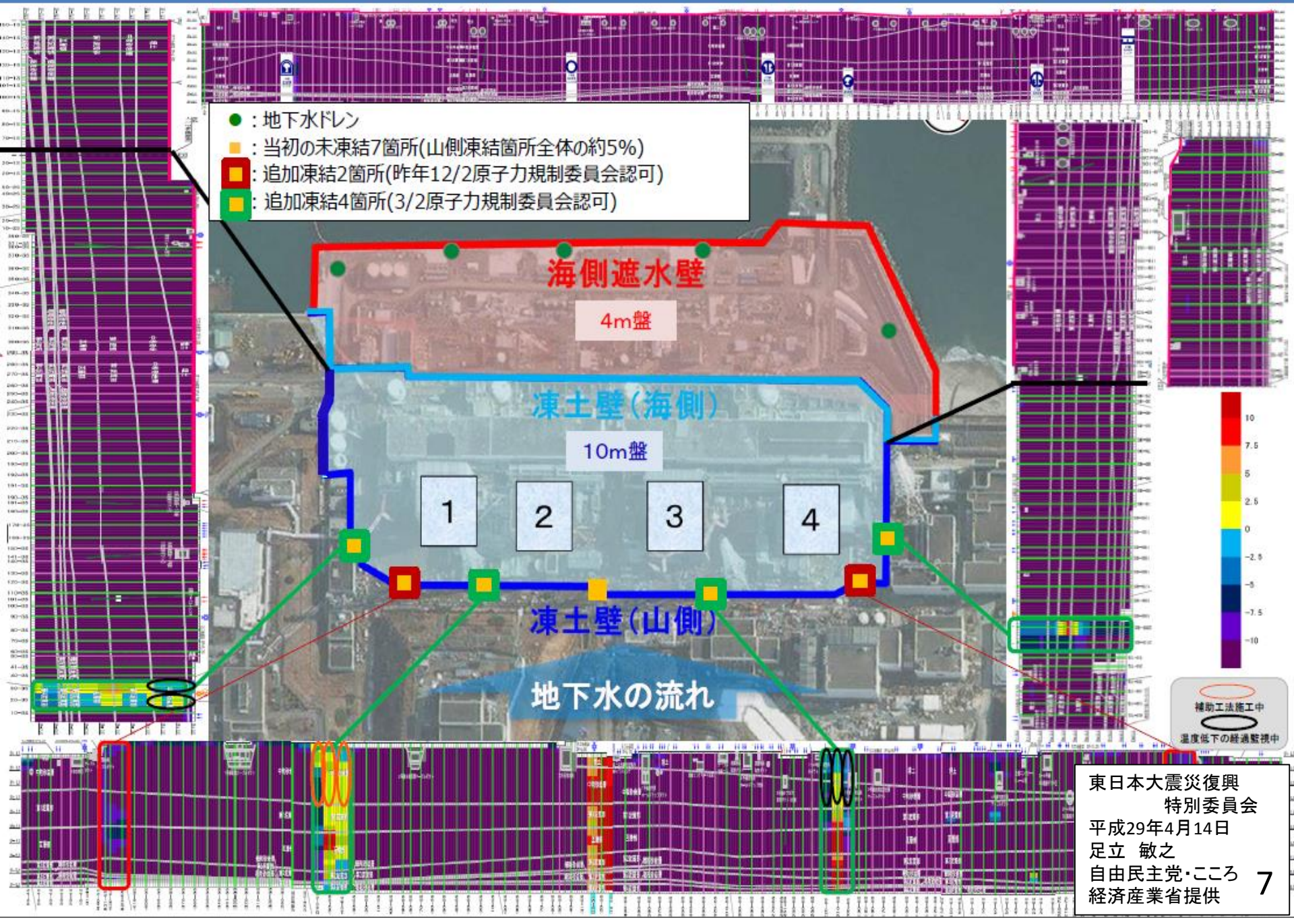


東日本大震災復興
特別委員会
平成29年4月14日
足立　敏之
自由民主党・こころ
経済産業省提供

# 陸側遮水壁（海側）の凍結等による4m盤汲み上げ量抑制効果

４ｍ盤の汲み上げ量は、凍結前は約４００ｍ$^3$／日程度だったが、直近では１２０ｍ$^3$／日程度で推移している。（これまでの最小値：85m$^3$／日(3月6日)、3月1日～27日の平均値：118m$^3$／日）

降雨と4m盤くみ上げ量の推移

東日本大震災復興
特別委員会
平成29年4月14日
足立　敏之
自由民主党･こころ
経済産業省提供、
足立敏之事務所編集