# 令和6年能登半島地震　住宅等の被災状況

資料1

石川県 輪島市 河井町付近の7階建てビルの倒壊

石川県 珠洲市 宝立町春日野付近の地震・津波による被災状況

石川県 輪島市 河井町付近の地震と火災による被災状況

令和6年1月24日　参議院予算委員会　提出資料1（パネル）
自由民主党　足立　敏之
出典：全国測量設計業協会連合会(写真提供：国際航業／パスコ)の資料を基に足立敏之事務所にて作成

# 令和6年能登半島地震　道路の復旧状況

資料2

1/19　7時00分時点

令和6年1月24日　参議院予算委員会　提出資料2（パネル）
自由民主党　足立　敏之
出典：国土交通省資料「令和6年能登半島地震　能登半島　道路の緊急復旧の状況（R6.1.19）」を基に足立敏之事務所にて作成

# 令和6年能登半島地震　道路の被災状況

資料3

国道249号の法面崩落（輪島市）

国道249号逢坂トンネル坑口の法面崩落（珠洲市）

国道249号大谷トンネルの崩落（珠洲市）

国道249号大谷ループ橋の被災（珠洲市）

令和6年1月24日　参議院予算委員会　提出資料3（パネル）
自由民主党　足立　敏之
出典：全国測量設計業協会(写真提供：国際航業／パスコ）資料、国土交通省資料「令和6年能登半島地震　能登半島　道路の緊急復旧の状況（R6.1.19)」を基に足立敏之事務所にて作成

# 令和6年能登半島地震　被災地で頑張る建設業

資料4

令和6年1月24日　参議院予算委員会　提出資料4（パネル）
自由民主党　足立　敏之
出典：石川県建設業協会提供の写真を基に足立敏之事務所にて作成

# 広域避難のイメージ

資料5

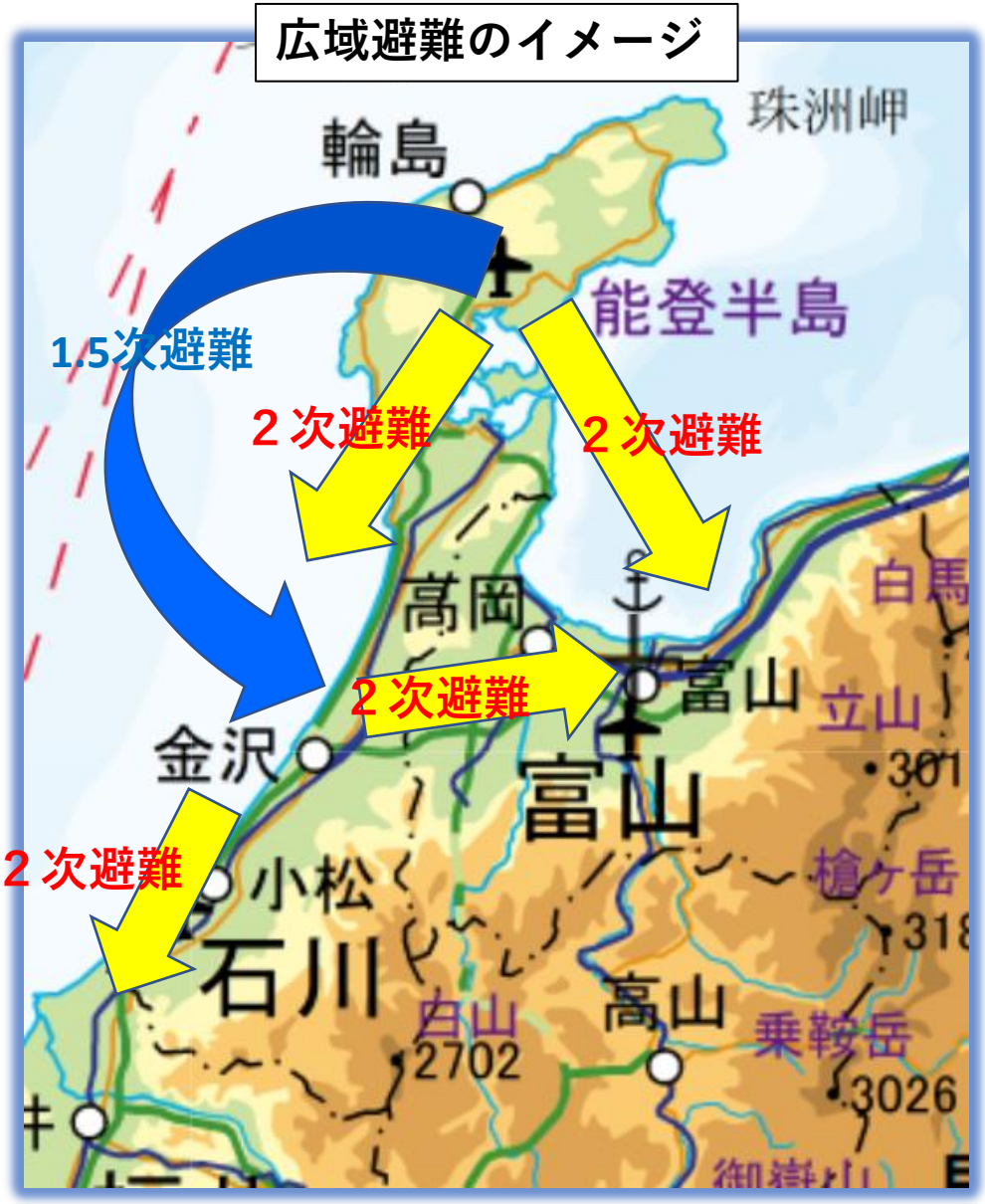


国土地理院地図に足立敏之事務所にて加筆

**1.5次避難**

いしかわ総合スポーツセンター・産業展示館2号館、小松総合体育館

367人（1月21日時点）
累計1，059人

産業展示館2号館の避難所（第19回石川県災害対策本部会議資料より）

**２次避難**

金沢市以南、県外のホテル・旅館等

2，607人（1月21日時点）
累計2，989人

第27回石川県災害対策本部会議資料より

令和6年1月24日　参議院予算委員会　提出資料5（パネル）
自由民主党　足立　敏之
出典：国土地理院地図及び第19回、第27回石川県災害対策本部会議資料を基に足立敏之事務所にて作成

# 日本海の地震・津波の検討

資料6

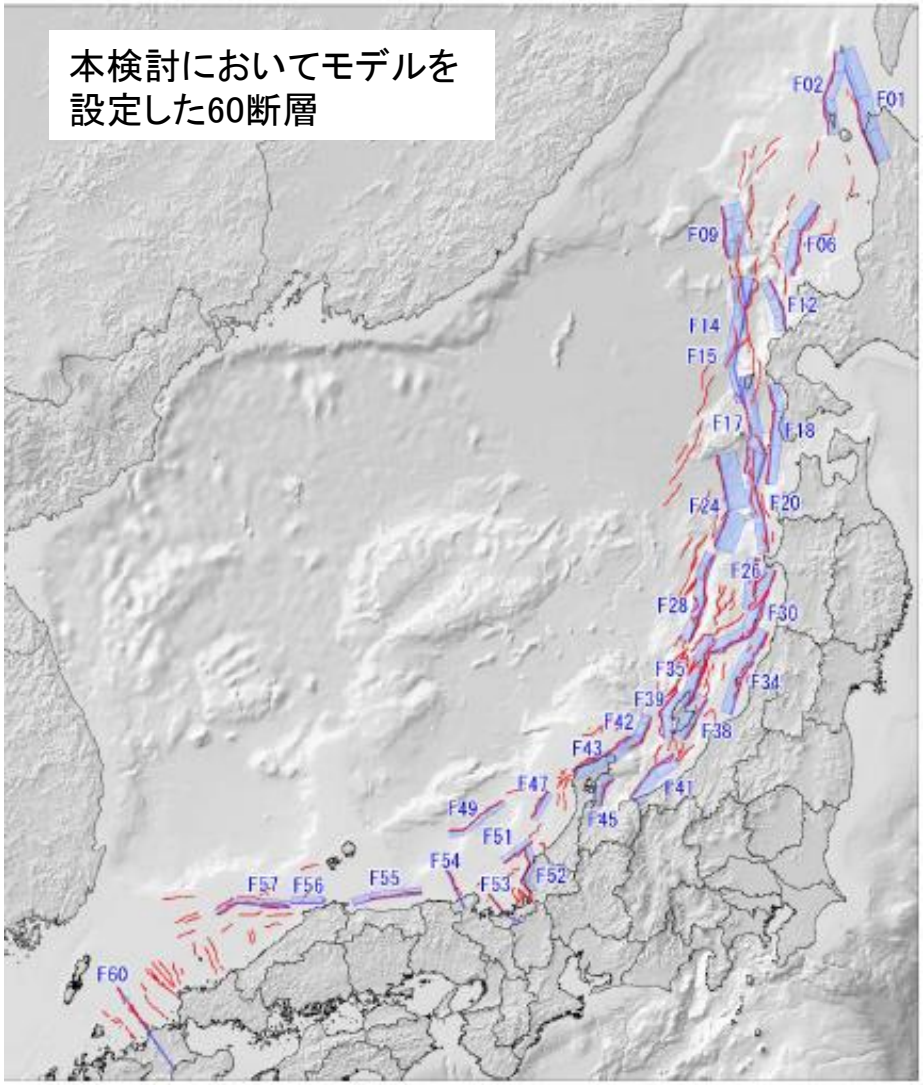


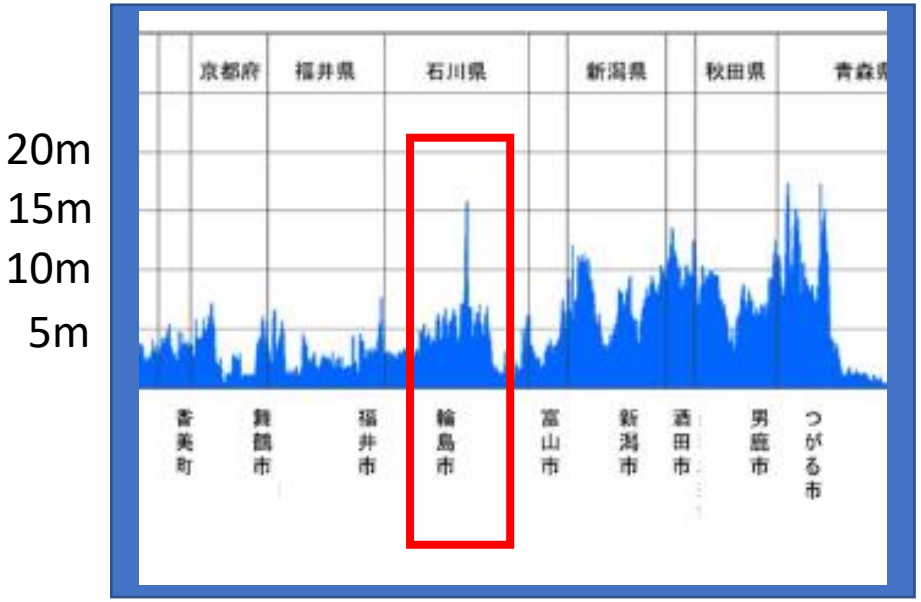


津波高のシミュレーション結果。能登半島付近において5m以上の津波が予測されている。

令和6年1月24日　参議院予算委員会　提出資料6（パネル）
自由民主党　足立　敏之
出典：日本海における大規模地震に関する調査検討会報告（平成26年9月
国土交通省・内閣府・文部科学省）を基に足立敏之事務所にて作成

# 復興まちづくりのイメージ

資料7

伝統的な街並み整備のイメージ

## 街なみ景観整備の助成

住宅等の修景

（外観の修景の整備）

景観重要建造物、歴史的風致形成建造物の活用

（修理、移設、買取等）

（交付率:1/2、1/3）

令和6年1月24日　参議院予算委員会　提出資料7（パネル）
自由民主党　足立　敏之
出典:国土交通省資料「街なみ環境整備事業」を基に足立敏之事務所にて作成

# 令和６年能登半島地震　国による権限代行について

資料8

国道249号法面崩落

石川県珠洲市仁江町の地すべり

のと里山海道（徳田大津IC付近）　道路崩壊

河原田川の河道閉塞による天然ダム
（石川県輪島市熊野町　R6.1.1の状況）

令和6年1月24日　参議院予算委員会　提出資料8（パネル）
自由民主党　足立　敏之
出典：国土交通省資料「道路、河川、砂防の復旧に関する国土交通省による権限代行および直轄事業の実施について（R6.1.19）」を基に足立敏之事務所にて作成