

令和元年 台風19号による 利根川出水の際の広域避難の例

埼玉県加須市

10月13日01:00に加須市が避難指示を出し、
約9,500人が避難
そのうち約8,500人が広域避難(大規模浸水を想定した市外避難所)を行った。

茨城県境町

10月13日01:47に境町が避難指示を出し、
約3,200人が避難。
そのうち約2,200人が広域避難(町外2箇所の指定広域避難所)を行った。

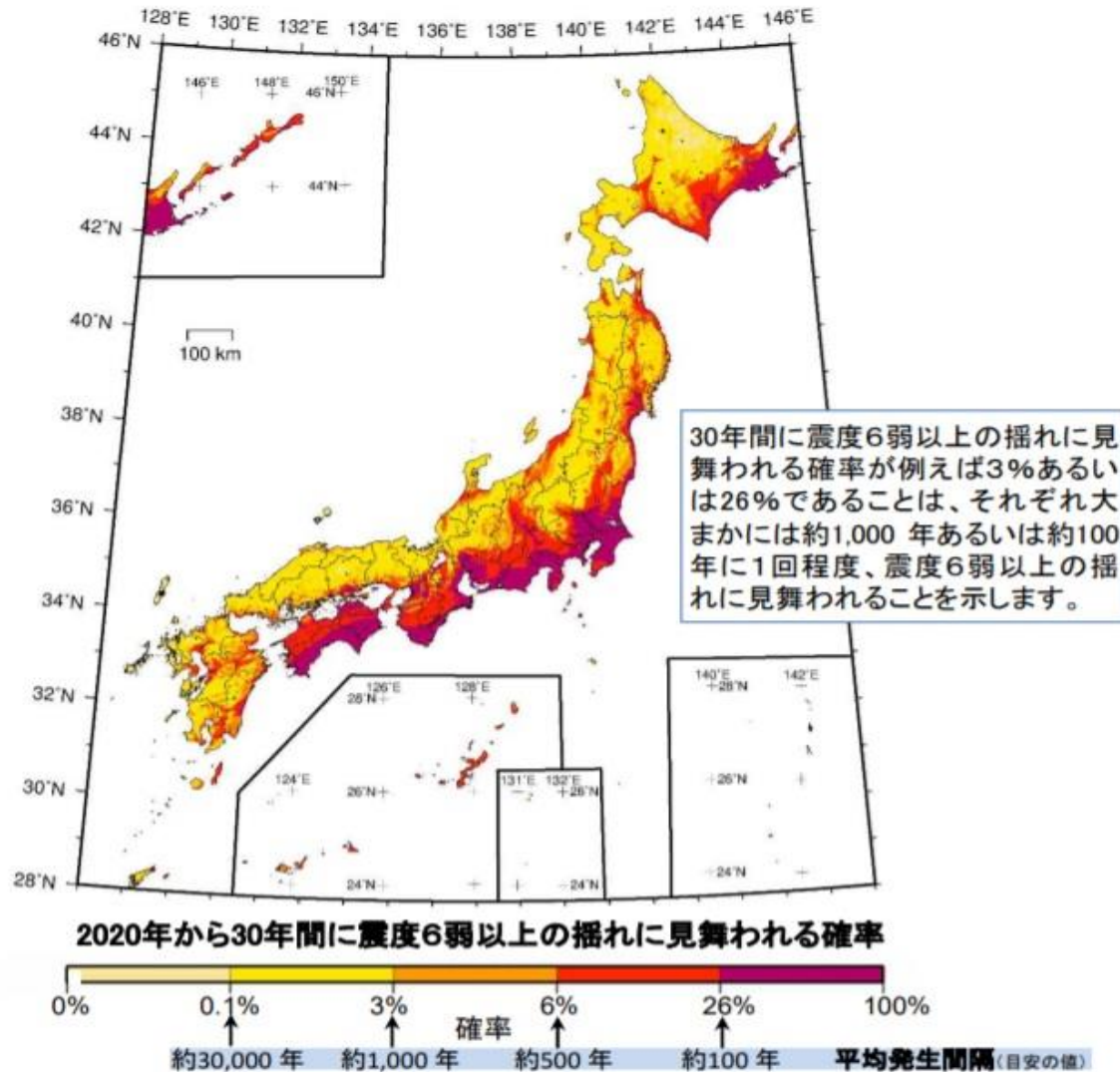


広域避難所に向かう避難者



バスによる避難者の輸送の様子

全国地震動予測地図2020年版



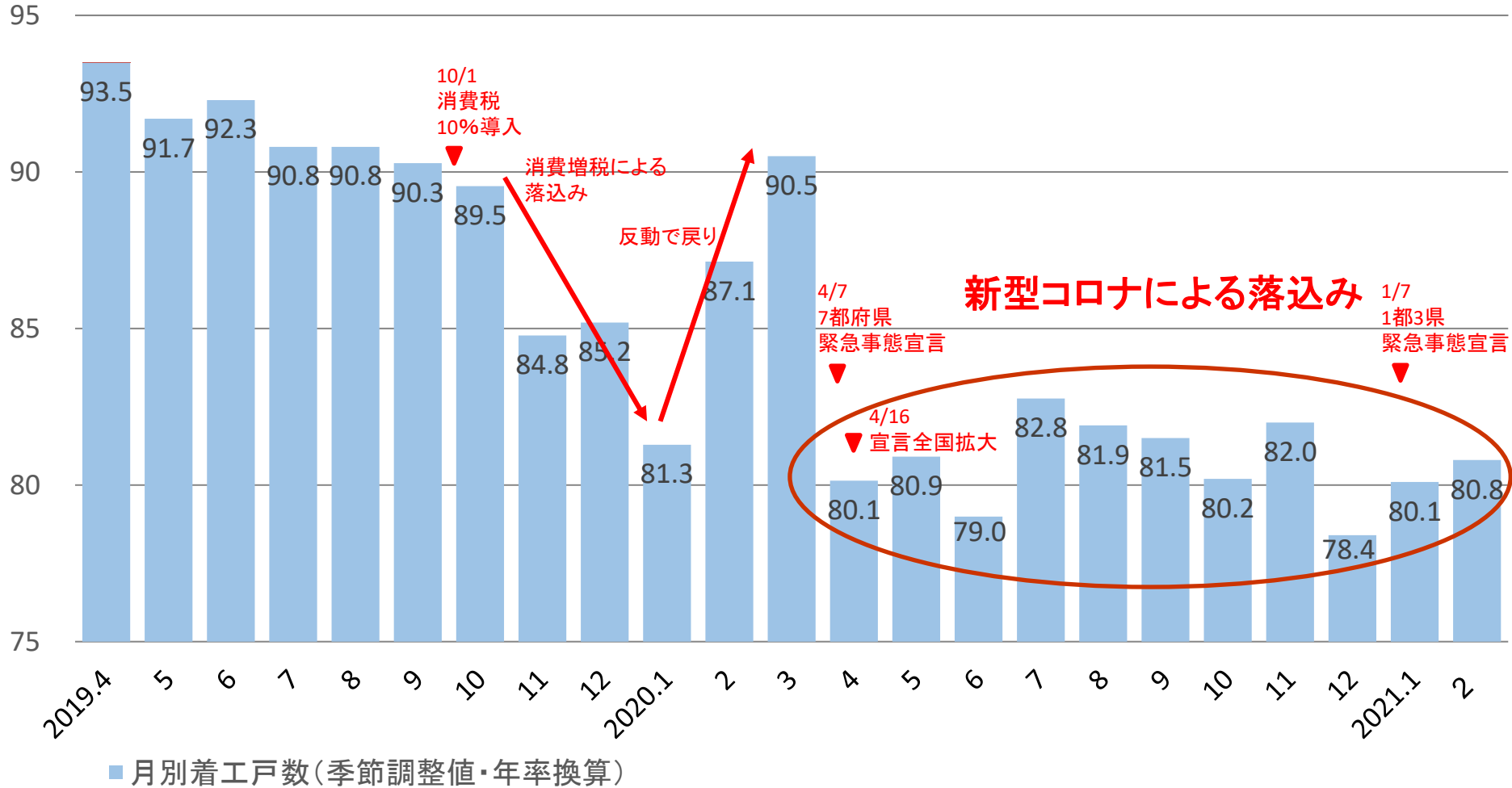
令和3年4月23日 参議院災害対策特別委員会 提出資料2

自由民主党・国民の声 足立 敏之

出典：地震調査研究推進本部「全国地震動予測地図2020年版」を基に足立敏之事務所編集

住宅着工戸数の推移

(万戸)

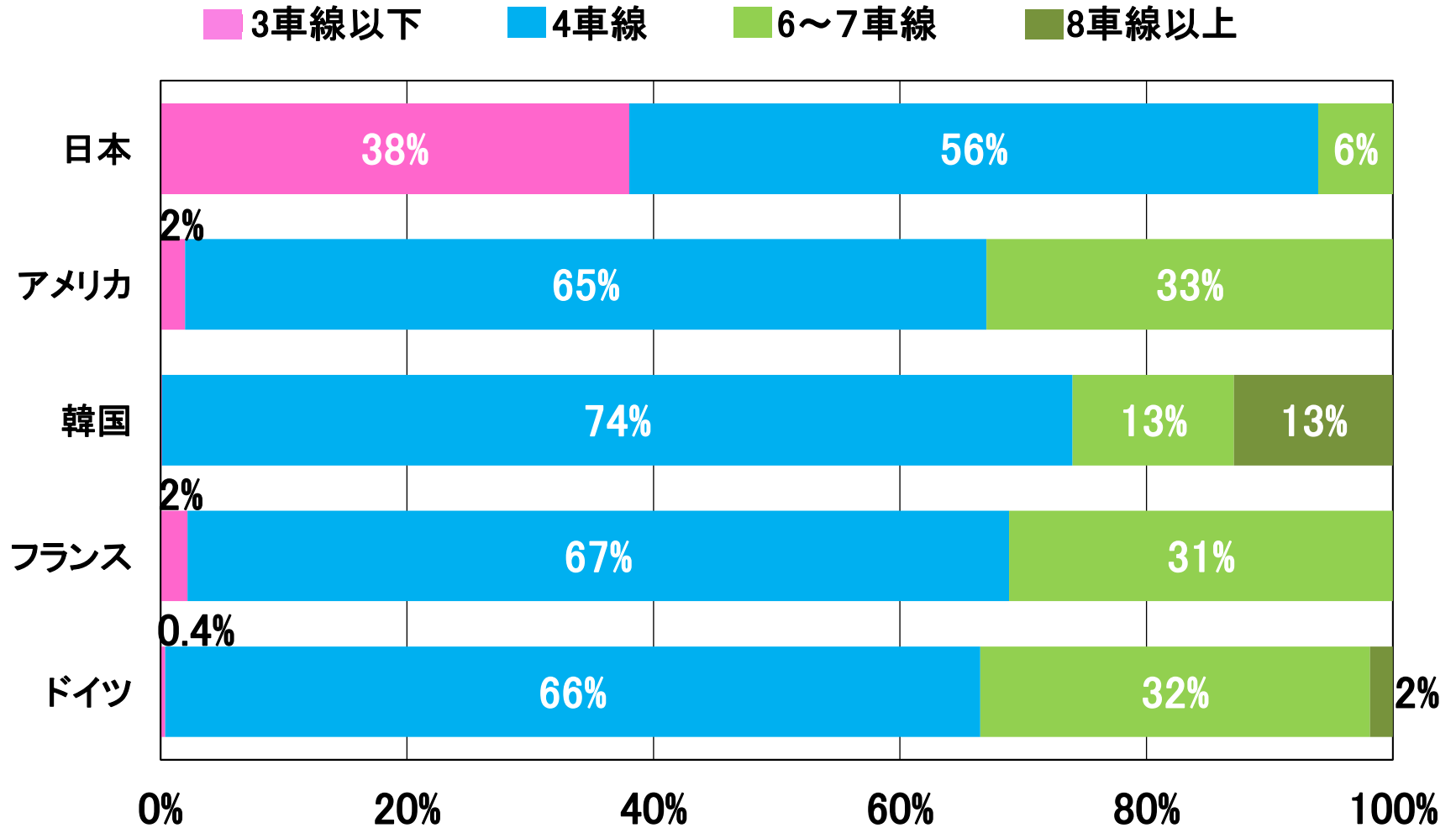


福島県沖地震による常磐道ののり面崩落



令和3年4月23日 参議院災害対策特別委員会 提出資料4
自由民主党・国民の声 足立 敏之
出典：(一社)全国測量設計業協会連合会会員アジア航測(株)資料を基に足立敏之事務所編集

高速道路車線数の国際比較



防災分野におけるデジタル化の例

ISUTが提供する地図の例 孤立集落解消用支援用地図（令和2年7月豪雨） 内閣府

- ・球磨村の孤立集落解消に向けて、熊本県、電力事業者、通信事業者等からインフラの復旧見込み等を情報集約した上で、集落地点と重ね合わせて、自衛隊等の災害関係機関と共有。
- ・球磨村のインフラ復旧支援、集落の今後のあり方の検討に活用。

