平成29年・令和5年の豪雨における降水量（九州北部豪雨）

資料1

（48時間合計降水量と最大時間降水量）

平成29年7月豪雨
期間：7月5日0時～7月6日24時

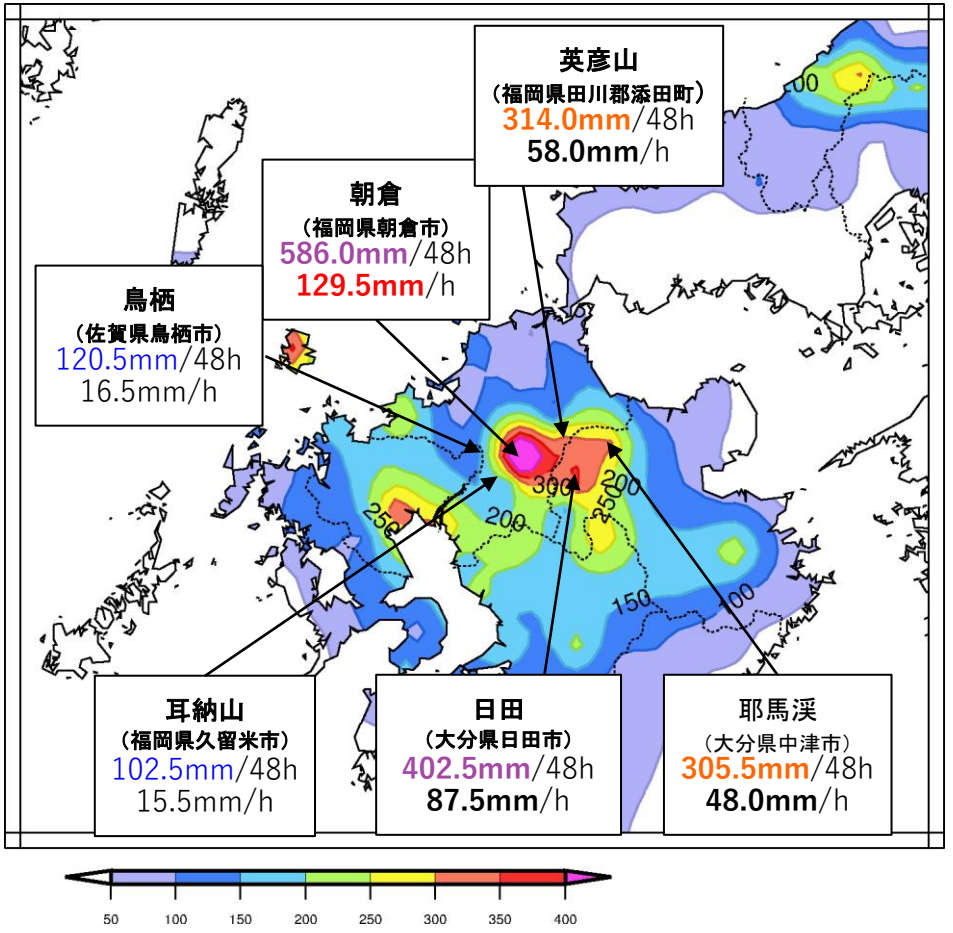

令和5年梅雨前線による大雨
期間：7月9日0時～7月10日24時

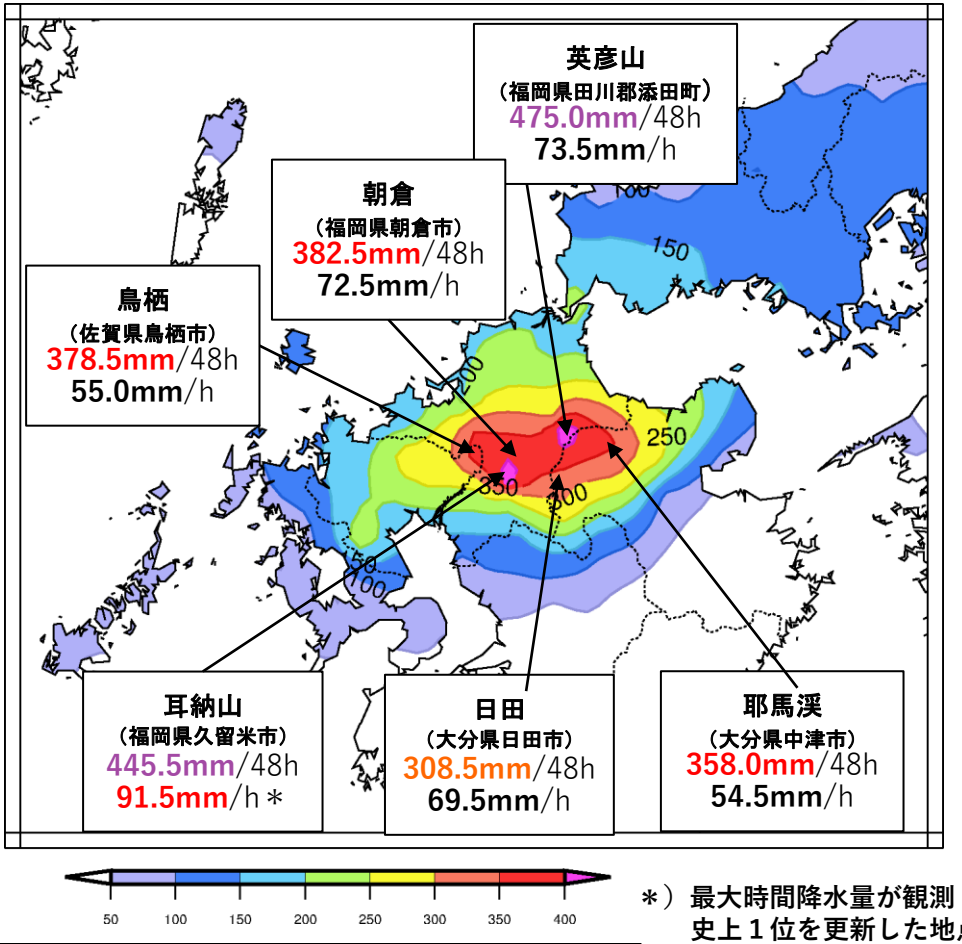

＊）最大時間降水量が観測史上１位を更新した地点

令和5年8月17日　参議院災害対策特別委員会資料
自由民主党　足立　敏之
出典：気象庁資料「災害時気象資料－平成29年7月5日から9日にかけての九州・山口県の気象状況について―」及び「災害時気象資料－令和5年7月7日から10日にかけての山口県・福岡県・大分県・佐賀県の大雨について―」を基に足立敏之事務所作成

資料2

平成29年九州北部豪雨後の対策効果
赤谷川(福岡県朝倉市)被災状況と対策効果

令和5年8月17日　参議院災害対策特別委員会資料
自由民主党　足立　敏之
出典：左上、右上…国土交通省九州地方整備局 筑後川河川事務所撮影
左下…九州地方整備局記者発表資料（平成29年12月1日）を基に足立敏之事務所作成
右下…足立敏之事務所撮影

令和５年７月豪雨における土砂災害状況

資料3

福岡県久留米市田主丸町竹野(三明寺地区)

佐賀県唐津市浜玉町平原(今坂地区)

令和5年8月17日　参議院災害対策特別委員会資料
自由民主党　足立　敏之
出典：左上…国際航業株式会社提供資料を基に足立敏之事務所作成　　左下…令和5年7月15日足立敏之事務所撮影
右上…アジア航測株式会社提供資料を基に足立敏之事務所作成　　右下…令和5年7月15日足立敏之事務所撮影

平成29年・令和5年の豪雨における降水量(秋田の大雨)

資料4

(48時間合計降水量と最大時間降水量)

平成29年7月梅雨前線による大雨
期間:7月22日0時～7月23日24時

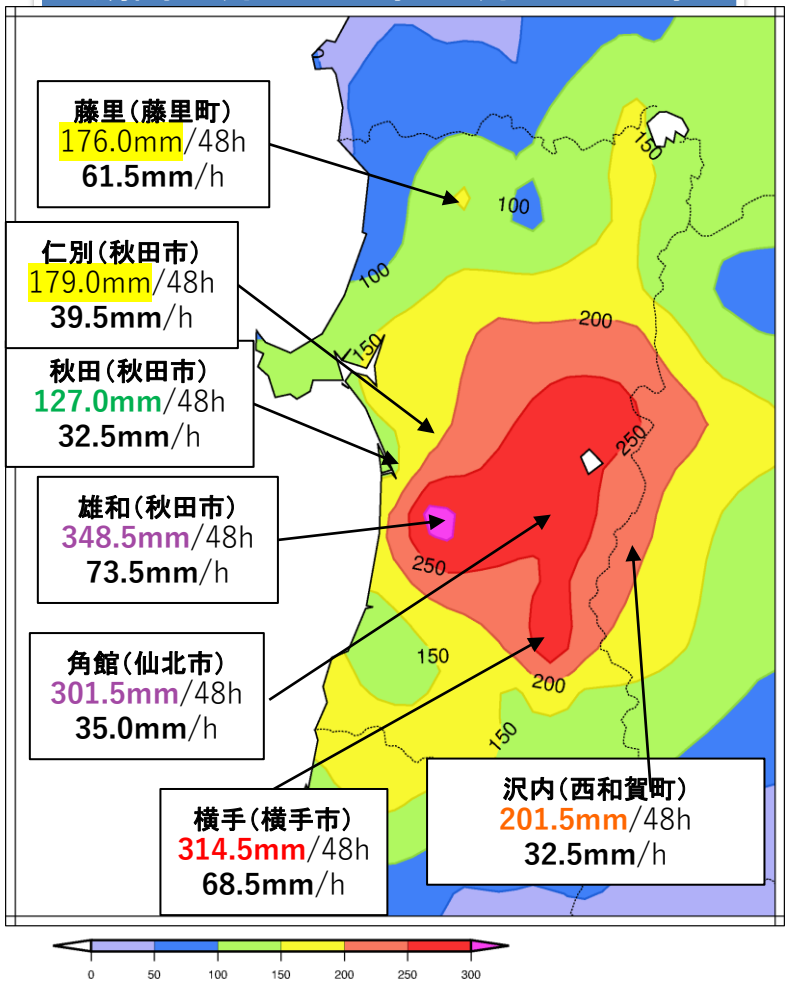

令和5年梅雨前線による大雨
期間:7月15日0時～7月16日24時

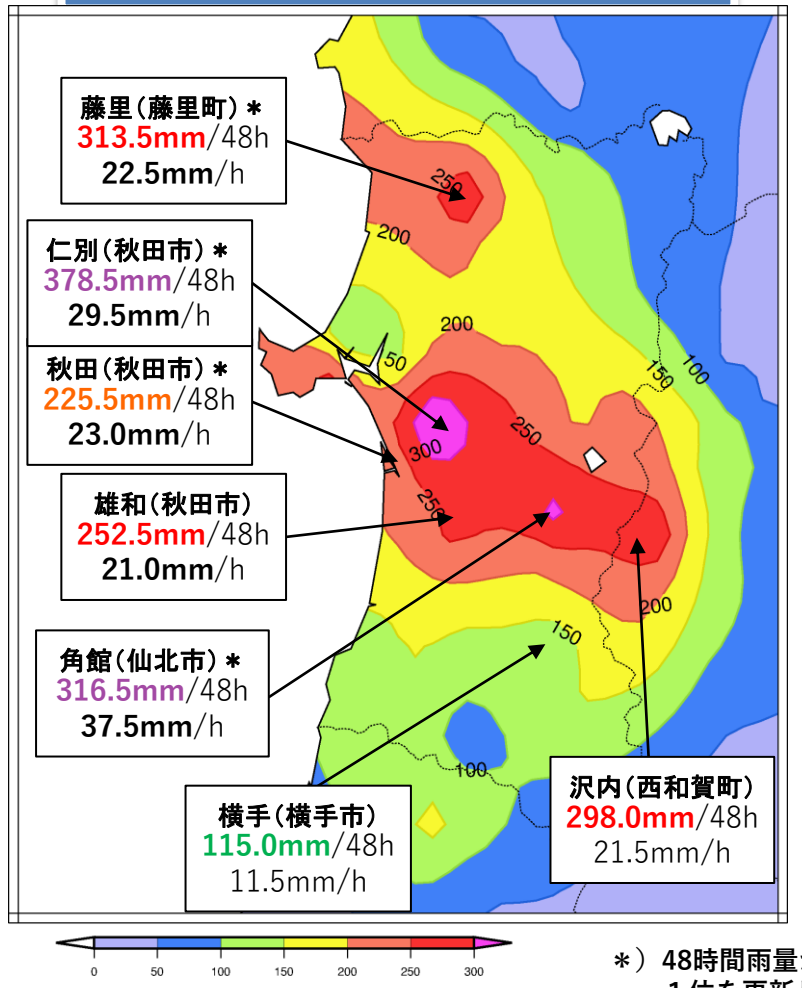

＊）48時間雨量が観測史上1位を更新した地点

令和5年8月17日　参議院災害対策特別委員会資料
自由民主党　足立　敏之
出典: 気象庁資料「災害時気象資料－平成29年7月22日から23日の梅雨前線による大雨—」及び「災害時気象資料－令和5年7月14日から16日の秋田県の記録的大雨—」を基に足立敏之事務所作成

資料5

令和５年７月豪雨における
玉川ダム（雄物川水系玉川）の洪水調節効果

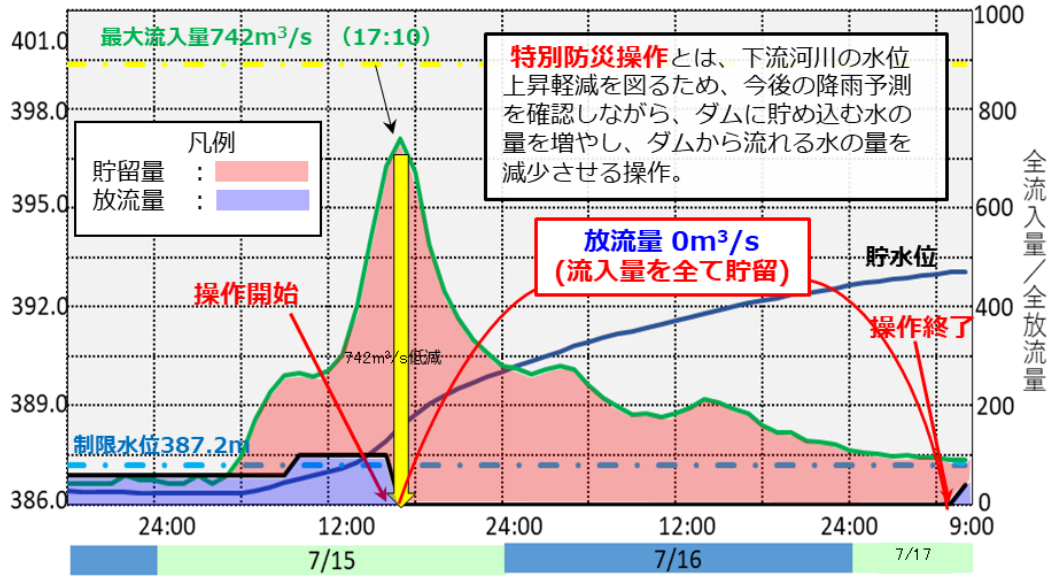

秋田市椿川地点における水位低減効果

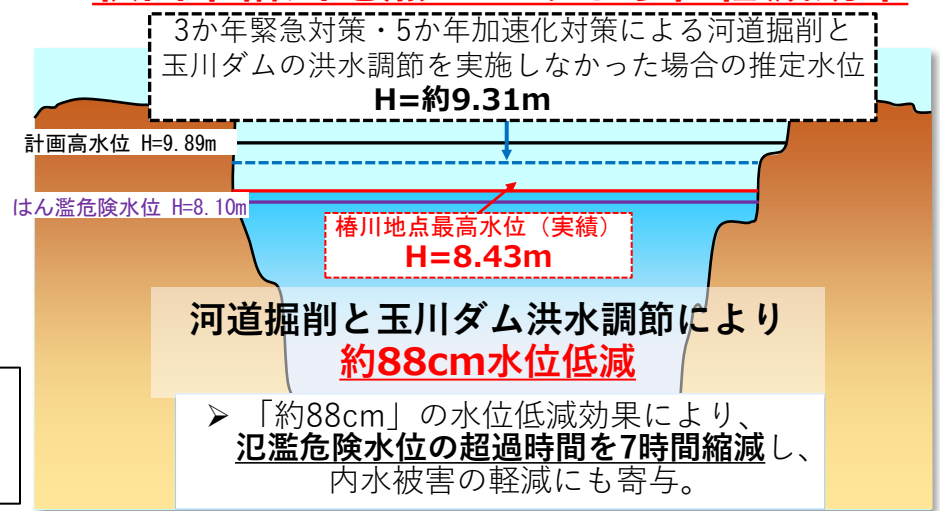

令和5年8月17日　参議院災害対策特別委員会資料
自由民主党　足立　敏之
出典：東北地方整備局「令和5年7月15日からの梅雨前線による大雨に係る出水の概要（第3報8月4日17時時点）」を基に足立敏之事務所作成

資料6

令和5年７月豪雨における秋田市内の被害状況

秋田駅周辺の広範囲の浸水

明田地下道（JRのアンダーパス）

旭川の河岸・歩道部分の崩落

令和5年8月17日　参議院災害対策特別委員会資料
自由民主党　足立　敏之
出典：上…時事通信ニュース（ 2023年7月16日）
　　下…令和5年7月21日足立敏之事務所撮影

被災地の応急対応・復旧対策を支える地元建設業

資料7

福岡県久留米市田主丸町（道路の啓開）

秋田県秋田市寺内神屋敷（国道7号道路啓開）



福岡県東峰村（河岸・道路の復旧）

秋田県秋田市添川字蓬田（県道の啓開）

令和5年8月17日　参議院災害対策特別委員会資料
自由民主党　足立　敏之
出典：左上下…令和5年7月15日足立敏之事務所撮影　　右上下…令和5年7月21日足立敏之事務所撮影

資料8

治水関連予算の推移

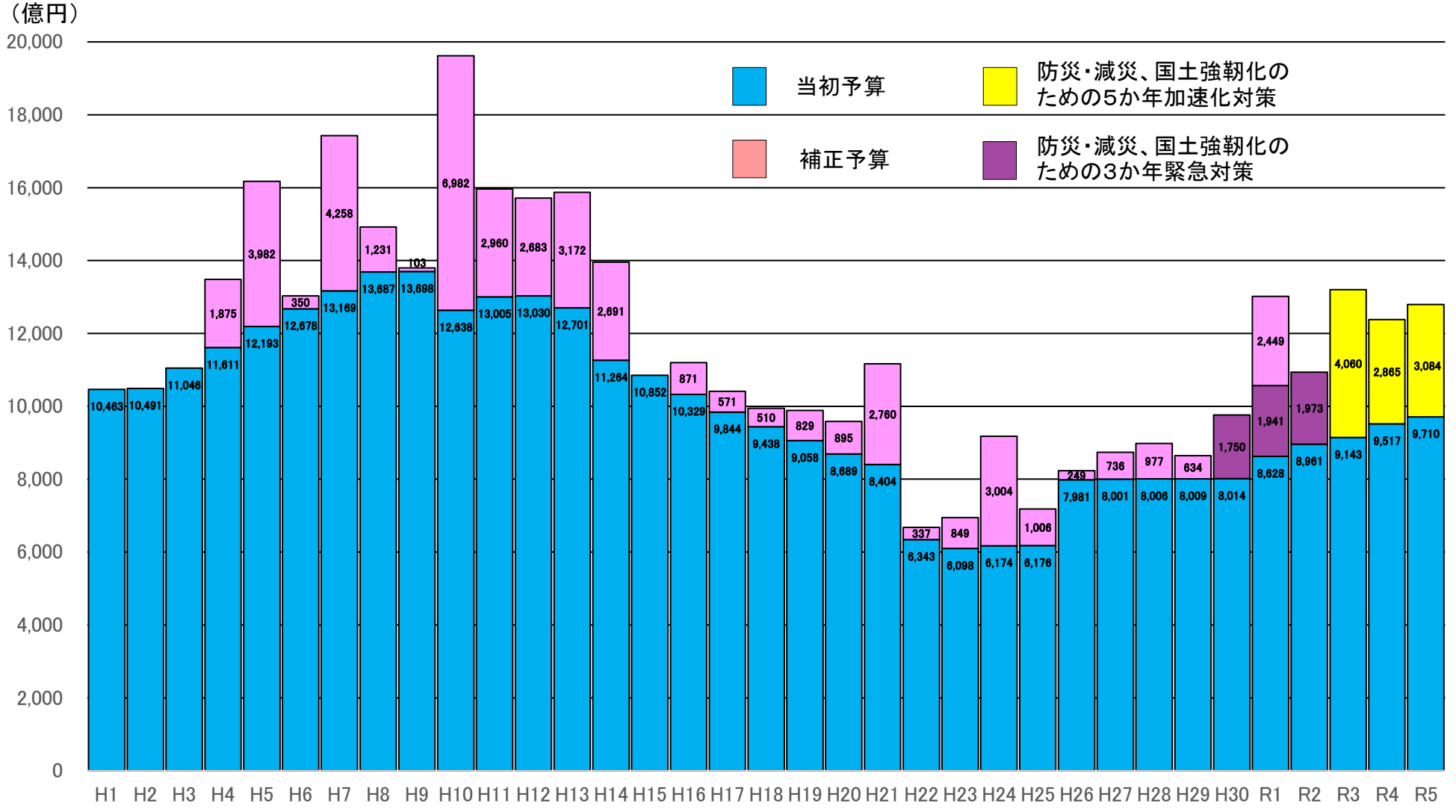

令和5年8月17日　参議院災害対策特別委員会資料
自由民主党　足立　敏之
出典：国土交通省水管理・国土保全局資料「令和5年度水管理・国土保全局関係予算概要
水管理・国土保全局関係予算の推移」を基に足立敏之事務所作成